

# Waldfeststellung

gemäss Art. 10 Abs. 2 WaG und § 6 Abs. 2 KWaG







## Gesamtrevision Ortsplanung

### 1:500

Öffentliche Auflage vom 05.06.2023 bis 04.07.2023

Waldfeststellungsentscheid der Dienststelle lawa vom .....

#### Legende:

-  Einspracheberechtigte Waldgrenze im Sinne von Art.13 Abs. 1 WaG
-  Entfallende statische Waldgrenze
-  Rechtsgültige statische Waldgrenze
-  Bauzone sowie Abbau- / Deponie- oder Weilerzone (Änderungen im Rahmen der laufenden Revision)
-  Bauzone sowie Abbau- / Deponie- oder Weilerzone (rechtsgültig)
-  Wald



**Amtliche Vermessung**  
Nachführungskreis Nord  
Geometer Samuel Bühler  
Kost + Partner AG  
Industriestrasse 14  
6210 Sursee

Dokumentname Geoportal: nott\_stawa\_2023xxxx\_plan.pdf

Situationsmutation: keine

Datum Planerstellung: 05.05.2023

Auftragsnummer: 22744.40

Plangrundlage: Daten der amtlichen Vermessung

